

วิธีคำนวณระยะทาง

ในการเดินทาง

ไปราชการ

DOH to Travel



สวัสดิ์คริม ท่านสามารถค้นหาระยะทางในระบบ DOH to Travel บน Web Application ได้ 2 วิธี ดังนี้

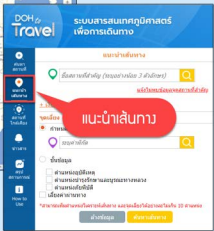
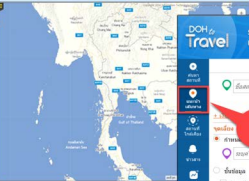
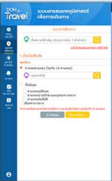
01

www.doh.go.th



02

<https://dohgis.doh.go.th/dohtotravel>



วิธีคำนวณระยะทาง ในการเดินทาง ไปราชการ

DOH to Travel



DOH to Travel ระบบสารสนเทศภูมิศาสตร์ เพื่อการเดินทาง 05

แนะนำเส้นทาง

เส้นทางที่สั้นที่สุด (ระยะทางคือ 3 กิโลเมตร)

พฤติกรรมการเดินทางที่นิยม

- จักรยาน X
- สามารถโดยสารรถระบบขนส่งมวลชน X

วิธีเดินทางที่ดีที่สุด

จุดแวะ

- สามารถแวะ (ไม่เกิน 10 ส่วนต่อ)

ค้นหาเส้นทาง

สามารถแวะจุดจอด

เมื่อจบการเดินทาง

*สามารถเลือกการนำทางโดยอัตโนมัติ และ

กดปุ่ม "ค้นหาเส้นทาง"

DOH to Travel ระบบสารสนเทศภูมิศาสตร์ เพื่อการเดินทาง 06

แนะนำเส้นทาง

แสดงเส้นทางที่แนะนำ

เส้นทางที่แนะนำคือ 2 กิโลเมตร 237.77 เมตร

เพิ่มพื้

แสดงเส้นทางที่ดีที่สุด

ค้นหาสถานที่

- สามารถแวะจุดจอด (km) 42% 1%
- เส้นทางที่สั้นที่สุด (km) 2.01 1%
- เส้นทางที่สั้นที่สุดที่สามารถโดยสารรถระบบขนส่งมวลชน (km) 1.98 1%
- เส้นทางที่สั้นที่สุด (km) 36.30 2%
- เส้นทางที่สั้นที่สุดที่สามารถโดยสารรถระบบขนส่งมวลชน (km) 36.30 2%

กดปุ่ม "เพิ่มพื้" แล้วรอสักครู่

- ความเร็วของ Internet ที่ใช้ มีผลต่อการแสดงผลของข้อมูล -

วิธีคำนวณระยะทาง ในการเดินทาง ไปราชการ

DOH to Travel



แนะนำเส้นทางโดย กรมทางหลวง กรมคมนาคม
จาก อำเภอสีคิ้ว ถึง ศาลากลางจังหวัดร้อยเอ็ด

เวลาที่ไป 2 ชั่วโมง 45 นาที ระยะทาง 237.77 กม.
ค่าประมาณการน้ำมันเชื้อเพลิงในการเดินทาง

อัตราสิ้นเปลืองน้ำมัน	- กิโลเมตร/ลิตร
ราคาน้ำมันที่ใช้	- บาท/ลิตร
ค่าประมาณการ	- บาท

เริ่มต้นที่ อำเภอสีคิ้ว

แสดงหน้าตัวใหม่ -> กด Download ไฟล์ PDF



จากนั้น ท่านเพียง Print
เป็นเอกสารแบบ สำหรับการเบิก
ค่าใช้จ่ายในการเดินทางไปราชการ
ได้แล้วครับ

